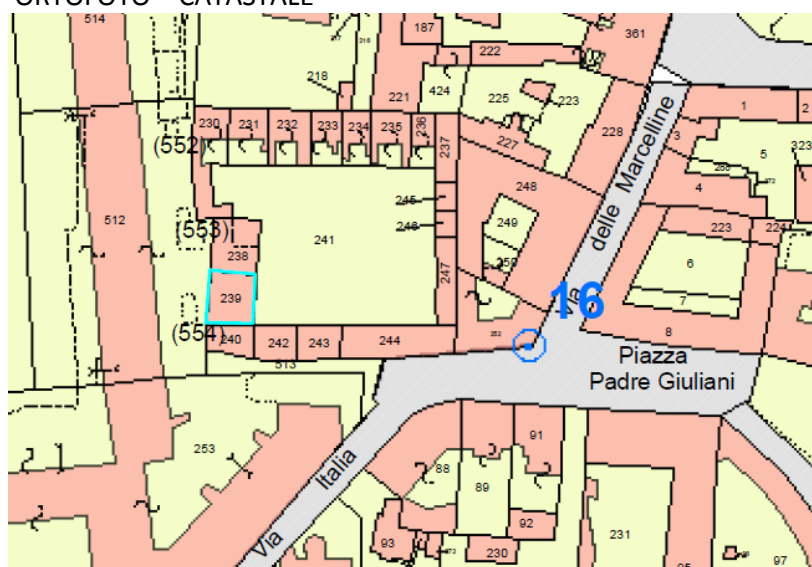




SCHEDA TECNICA N. 04 PER STIMA
UNITA' IMMOBILIARE SITA IN PIAZZA GIULIANI N. 4 (FG. 19 MAPP. 239 SUB. 702)
CERNUSCO SUL NAVIGLIO (MI)



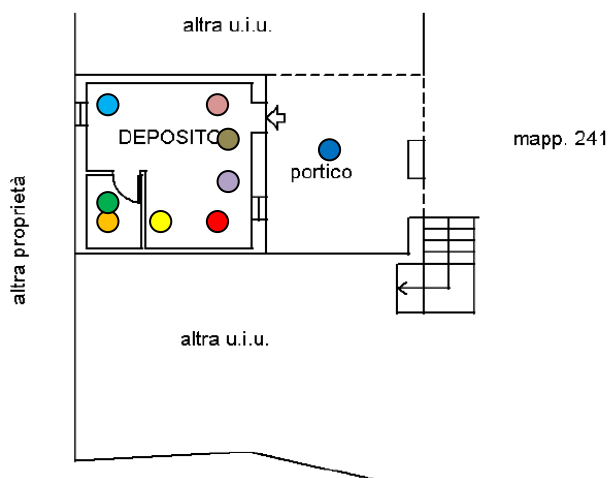
ORTOFOTO – CATASTALE



CATASTALE



DOCUMENTAZIONE FOTOGRAFICA DEL 31/03/2021
PIAZZA GIULIANI N. 4 (FG. 19 MAPP. 239 SUB. 702)



PIANO TERRA



INGRESSO CORTE



FOTO N. 01 ●



FOTO N. 02 ●



FOTO N. 03 ●



FOTO N. 04 ●



Città di
**CERNUSCO
SUL NAVIGLIO**
Provincia di Milano

Palazzo Comunale Via Tizzoni, 2
Telefono 02.92.781
Fax 02.92.78.235
C.A.P. 20063
Codice Fiscale e Partita Iva 01217430154



FOTO N. 05 ●



FOTO N.06 ●



FOTO N. 07 ●



FOTO N. 08 ●



Città di
**CERNUSCO
SUL NAVIGLIO**
Provincia di Milano

Palazzo Comunale Via Tizzoni, 2
Telefono 02.92.781
Fax 02.92.78.235
C.A.P. 20063
Codice Fiscale e Partita Iva 01217430154



FOTO N. 09 ●



FOTO N. 10



Città di
CERNUSCO
SUL NAVIGLIO
Provincia di Milano

Palazzo Comunale Via Tizzoni, 2
Telefono 02.92.781
Fax 02.92.78.235
C.A.P. 20063
Codice Fiscale e Partita Iva 01217430154



Ufficio Provinciale di Milano - Territorio
Servizi Catastali

Visura per immobile
Situazione degli atti informatizzati al 29/03/2021

Data: 29/03/2021 - Ora: 11.17.48 Fine

Visura n.: T114095 Pag: 1

Dati della richiesta	Comune di CERNUSCO SUL NAVIGLIO (Codice: C523) Provincia di MILANO
Catasto Fabbricati	Foglio: 19 Particella: 239 Sub.: 702

Unità immobiliare

N.	DATI IDENTIFICATIVI				DATI DI CLASSAMENTO							DATI DERIVANTI DA
	Sezione	Foglio	Particella	Sub	Zona	Micro	Categoria	Classe	Consistenza	Superficie	Rendita	
	Urbana				Cens.	Zona				Catastale		
1		19	239	702			C/2	4	19 m²	Totale: 25 m²	Euro 47,10	Variazione del 09/11/2015 - Inserimento in visura dei dati di superficie.
Indirizzo		PIAZZA PADRE REGINALDO GIULIANI n. 4 piano: T										
Annotazioni		classamento e rendita non rettificati entro dodici mesi dalla data di iscrizione in atti della dichiarazione (D.M. 701/94)										

INTESTATO

N.	DATI ANAGRAFICI	CODICE FISCALE	DIRITTI E ONERI REALI
1	COMUNE DI CERNUSCO SUL NAVIGLIO con sede in CERNUSCO SUL NAVIGLIO	01217430154*	(1) Proprietà per 1/1
DATI DERIVANTI DA		(ALTRE) del 14/03/2009 protocollo n. MI0411481 in atti dal 14/03/2009 Registrazione: NC (n. 2827.1/2009)	

Mappali Terreni Correlati

Codice Comune C523 - Sezione - Foglio 19 - Particella 239

Unità immobiliari n. 1

Visura telematica esente per fini istituzionali

* Codice Fiscale Validato in Anagrafe Tributaria



Agenzia del Territorio
CATASTO FABBRICATI
Ufficio Provinciale di
Milano

Dichiarazione protocollo n. **M00411481** del **14/05/2009**

Planimetria di u.i.u. in Comune di Cernusco Sul Naviglio

Piazza Padre Reginaldo Giuliani

civ. 4

Identificativi Catastali:

Sezione:

Foglio: 19

Particella: 239

Subalterno: 702

Compilata da:

Perego Marco

Iscritto all'albo:

Geometri

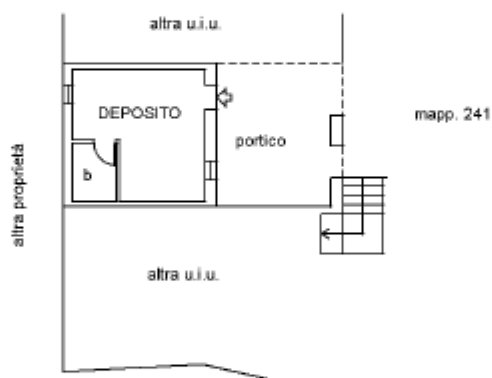
Prov. Milano

N. 9241

Scheda n. 1

Scala 1:200

Piano Terreno - h = 3.00



Ultima planimetria in atti

Data: 29/03/2021 - n. T114874 - Richiedente: SSSMNC06S47B463A

Totale schede: 1 - Formato di acquisizione: A4(210x297) - Formato stampa richiesto: A4(210x297)

Catasto dei Fabbricati - Situazione al 29/03/2021 - Comune di CERNUSCO SUL NAVIGLIO (CS23) - < Foglio: 19 - Particella: 239 - Subalterno: 702 >
PIAZZA PADRE REGINALDO GIULIANI n. 4 piano: T;